

COMUNE DI MONTEBELLO JONICO
CITTA' METROPOLITANA DI REGGIO CALABRIA

PIANO COMUNALE SPIAGGIA (PCS) art. 24
L.R. 19/2002

ANALISI DELLO STATO DI FATTO

CODICE ELABORATO	DATA DI EMISSIONE
A3	Aprile 2026
ASSIGNAMENTO ELABORATO	SCALA
--	1:5.000

SINDACO
Dot.ssa Maria Foti

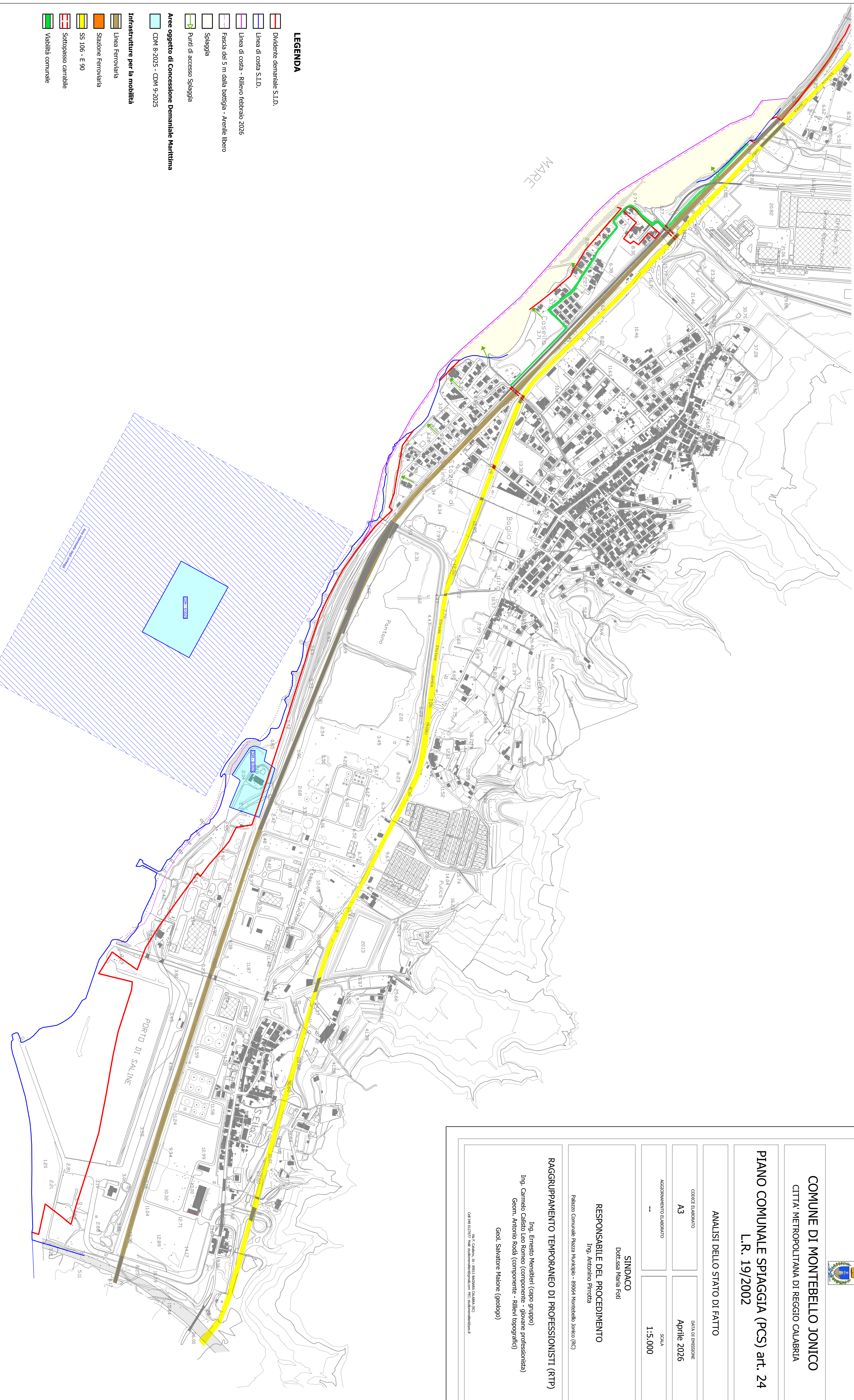
RESPONSABILE DEL PROCEDIMENTO
Ing. Antonino Pirrotta

Palazzo Comunale Piazza Municipio - 89064 Montebello Jonico (RC)









RAGGRUPPAMENTO TEMPORANEO DI PROFESSIONISTI (RTP)

Ing. Ernesto Menestieri (capo gruppo)
Ing. Carmelo Calisto Leo Romeo (componente - giovane professionista)
Geom. Antonio Rodà (componente - Rilievi topografici)
Geol. Salvatore Malone (geologo)






Via F. Crispien, 16 - 89011 Macchia Calabra (RC)
C.A.B. 0102077 - Web: sindaco@montebellojonico.com - PEC: sindaco@montebellojonico.it



LEGENDA

-  Dividente demaniale S.I.D.
-  Linea di costa S.I.D.
-  Linea di costa - Rilievo febbraio 2026
-  Fascia dei 5 m dalla battigia - Avenile libero
-  Spiaggia
-  Punti di accesso Spiaggia
-  Aree oggetto di Concessione Demaniale Marittima
-  CDM 8-2025 - CDM 9-2025

Infrastrutture per la mobilità

-  Linea Ferroviaria
-  Stazione Ferroviaria
-  SS 106 - E 90
-  Sottopasso carrabile
-  Viabilità comunale