

COMUNE DI MONTEBELLO JONICO
CITTA' METROPOLITANA DI REGGIO CALABRIA

PIANO COMUNALE SPIAGGIA (PCS) art. 24
L.R. 19/2002

INQUADRAMENTO GENERALE SU AEROFOTOGRAMMETRIA (CTR)

CODICE ELABORATO	DATA DI EMISSIONE
A1	Aprile 2026
AGGIORNAMENTO ELABORATO	SCALA
---	1:5.000

SINDACO
Dott.ssa Maria Foti

RESPONSABILE DEL PROCEDIMENTO
Ing. Antonio Pirodda

Palazzo Comunale Piazza Municipio - 89064 Montebello Jonico (RC)


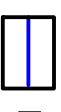

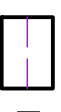
RAGGRUPPAMENTO TEMPORANEO DI PROFESSIONISTI (RTP)

Ing. Ernesto Mensitieri (Capo gruppo)
Ing. Carmelo Calisto Leo Romeo (componente - giovane professionista)
Geom. Antonio Rodà (componente - Rilievi topografici)
Geol. Salvatore Malone (geologo)

Via S. Cataldo, 15 - 89011 SQUERRE CALABRA (RC)
Cod. Fisc. 0120077 - Mail: sindaco@com.montebellojonico.rc.it - PEC: sindaco@pec.montebellojonico.rc.it



LEGENDA

-  Ovidente demaniale S.I.D.
-  Linea di costa S.I.D.
-  Linea di costa - Rilievo febbraio 2026
-  Fascia del 5 m dalla battigia - Arenille libere