



COMUNE DI MONTEBELLO JONICO
CITTA' METROPOLITANA DI REGGIO CALABRIA

PIANO COMUNALE SPIAGGIA (PCS) art. 24
L.R. 19/2002

AREE SOTTOPOSTE A VINCOLO NATURALISTICO

CODICE ELABORATO	DATA DI EMISSIONE
A4	Aprile 2026
AGGIORNAMENTO ELABORATO	SCALA
--	1:5.000

SINDACO
Dott.ssa Maria Foti

RESPONSABILE DEL PROCEDIMENTO
Ing. Antonino Pirodda

Palazzo Comunale Piazza Municipio - 89064 Montebello Jonico (RC)





RAGGRUPPAMENTO TEMPORANEO DI PROFESSIONISTI (RTP)

Ing. Ernesto Mensitieri (capo gruppo)
Ing. Carmelo Calisto Leo Romeo (componente - giovane professionista)
Geom. Antonio Rodà (componente - Rilievi topografici)
Geol. Salvatore Malone (geologo)



Via F. Galasso, 16 - 89011 S. GIOVANNI CALABRIA (RC)
Cod. Fisc. 01270777777 - Mail: sindaco@comune.montebellojonico.rc.it - PEC: sindaco@pec.comune.montebellojonico.rc.it



LEGENDA

-  Dividente demaniale S.I.D.
-  Linea di costa S.I.D.
-  Linea di costa - Rilievo febbraio 2026
-  Fascia dei 5 m dalla battigia - Arenile libero

Are sottoposte a vincolo

-  Sito di Interesse Comunitario (SIC) - Pantano di Saline Joniche
-  Oasi di protezione della fauna selvatica e della flora tipica delle acque salmastre "Area del Pantano" di Saline Joniche (art. 4 bis L.R. 7/2001)